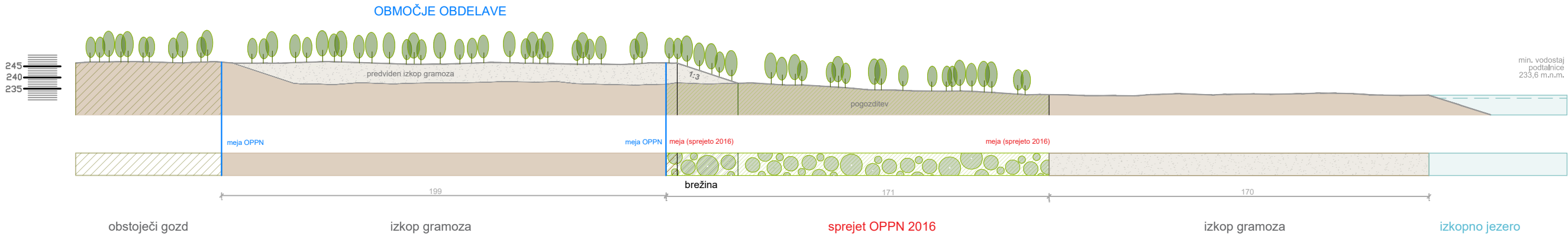
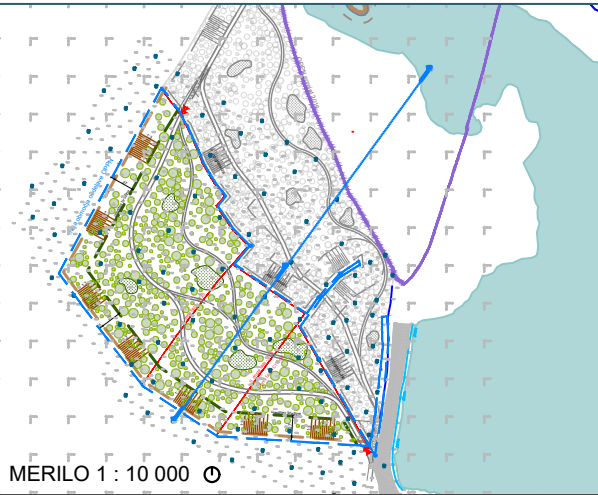
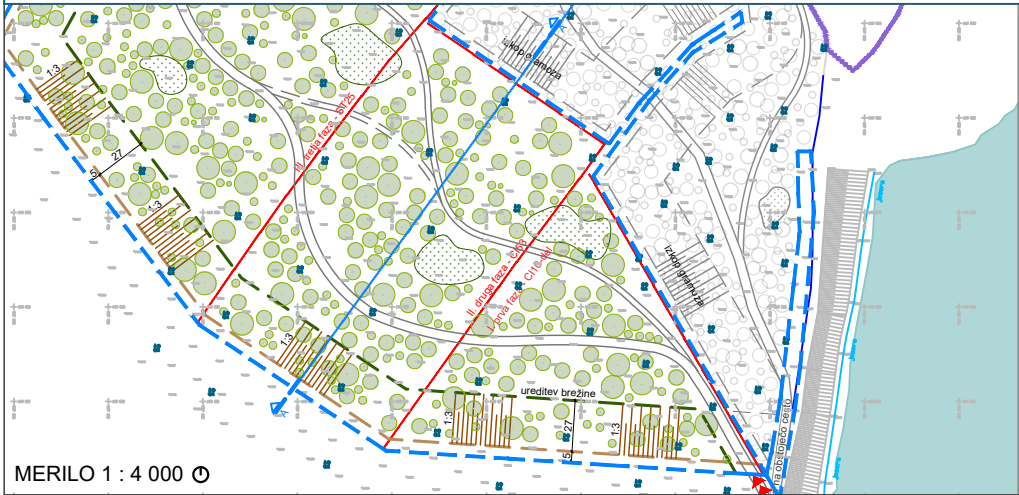
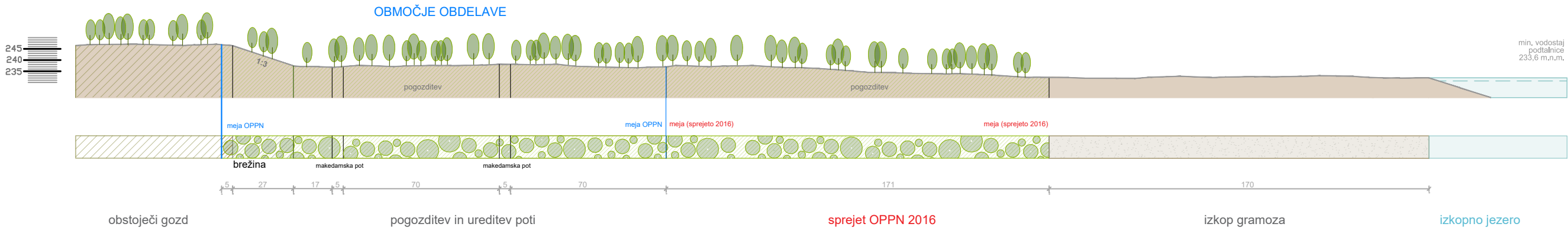



PRIKAZ STANJA TERENA  
PRED IZKOPOM



PRIKAZ STANJA TERENA  
PO IZKOPU



INVESTITOR: OBČINA KIDRIČEVO KOPALIŠKA ULICA 14, 2325 KIDRIČEVO			NALOGA / PLAN: OBČINSKI PODROBNI PROSTORSKI NAČRT ZA EUP ST25, C153 IN C10-del		
PROJEKTANT:  BOSON trajnostno načrtovanje, d.o.o. Dunajska cesta 116 1000 Ljubljana, Slovenija			VRSTA RISBE: KARAKTERISTIČNI PREREZI		
			ŠT. PROJ.: 367/21 OPPN	FAZA: OSNUTEK	MERILO: 1:2000
			GEODETSKI NAČRT: št. GEO-757-2021 Tadej Srdinšek s.p.	DATUM: JANUAR 2022	ŠT. LISTA: B.7
			VIR PODATKOV: Občina Kidričevo		
			IME IN PRIIMEK:	IDENT. ŠT.:	
PPN:	Jože Kunšek, univ. dipl. inž. arh.	ZAPS A-1627			
POOBL.ARH.:	Jože Kunšek, univ. dipl. inž. arh.	ZAPS A-1627			
POOBL.INŽ.:	Katja Bebar, univ. dipl. inž. grad.	IZS G 0547			
SODELAVEC:	Nina Povše, univ. dipl. inž. arh. urb. (UN)				